Unorganized 59-16 & White 59-16

Parcel Basemap

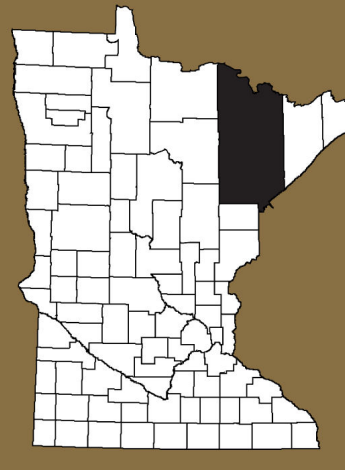


Hwy 21
21
Pike Rd W
8201
169
792
Karkil Rd
715
Co Rd 715
Neva Rd
8208
368
8202
Stockland Rd
416
Tower-Biwabik Rd
Lola Lake
Pike River
8214
Pike River Dr
138
Giants Ridge Rd
Embarrass River
Voyageurs Retreat At Giants Ridge 4th Addition
Giants Ridge Woodlands
Woodland Ct
Wynne Creek Dr
Unsurveyed Land
Rice Lake
Hay Lake
BIWABIK
VIRGINIA
1
2
3
4
5
6
7
8
9
10
11
12
13
14
15
16
17
18
19
20
21
22
23
24
25
26
27
28
29
30
31
32
33
34
35
36
525-0030-00330
505-0015-04900
505-0015-04910
505-0015-04911
505-0015-04912
505-0015-04913
505-0015-04922
505-0015-04920
505-0015-05060
505-0015-05070
505-0015-05071
505-0015-05072
505-0015-05100
505-0015-05110
505-0015-05240
505-0015-05241
505-0015-05260
505-0015-05290
505-0015-05300
505-0015-05430
505-0015-05440
505-0015-05470
505-0015-05480
505-0015-05620
505-0015-05630
505-0015-05660
505-0015-05640
505-0015-05680
330-0010-04967
330-0010-04960
580-0010-00010
679-0011-00430
679-0011-00433
679-0011-00380
679-0011-00370
679-0011-00250
679-0011-00200
679-0011-00201
679-0011-00180
679-0011-00190
679-0011-00185
679-0011-00182
679-0011-00202
679-0011-00060
679-0011-00063
679-0011-00065
679-0011-00052
679-0011-00050
679-0011-00020
679-0010-00380
580-0010-00040
679-0011-00440
679-0011-00432
679-0011-00445
679-0011-00260
679-0011-00280
679-0011-00210
679-0011-00220
679-0011-00400
679-0011-00010
679-0010-00330
679-0010-00170
570-0013-00010
570-0031-00540
580-0010-00130
679-0011-00475
679-0011-00460
679-0011-00300
679-0011-00340
679-0011-00330
679-0011-00331
570-0013-00100
570-0013-00090
570-0013-00140
570-0013-00130
570-0031-00595
679-0011-00470
580-0010-00170
679-0011-00290
679-0011-00490
679-0011-00520
679-0011-00530
679-0011-00310
679-0011-00350
679-0011-00365
679-0011-00481
580-0010-01910
679-0011-00586
679-0011-00527
679-0011-00552
570-0031-00600
570-0013-00150
570-0013-00110
570-0031-00601
679-0011-00580
679-0011-00553
679-0011-00750
679-0011-00755
679-0011-00702
679-0011-00540
679-0011-00745
679-0011-00710
570-0031-00712
580-0010-01916
679-0011-00758
679-0011-00759
679-0011-00700
570-0031-00710
570-0015-00330
580-0010-01940
580-0010-01941
679-0011-00600
679-0011-00570
679-0011-00770
679-0011-00720
679-0011-00730
679-0011-00860
570-0031-00720
679-0012-00010
679-0012-00170
580-0010-01942
679-0011-00575
570-0015-00410
570-0031-00750
580-0010-02080
679-0011-00630
679-0011-00560
679-0011-00660
679-0011-00760
570-0015-00450
570-0015-00430
570-0015-00440
570-0031-00760
580-0010-02100
679-0011-00690
679-0011-00840
679-0011-00960
679-0013-00020
580-0010-02120
570-0015-00540
570-0015-00530
570-0015-00500
570-0015-00490
679-0013-00005
679-0013-00001
580-0010-02160
570-0015-00550
570-0015-00510
015-0086-00520
679-0013-00170
679-0013-00017
679-0012-00810
679-0012-00650
015-0110-02770
580-0010-02260
679-0013-00009
679-0013-00013
570-0015-00570
580-0010-02280
679-0013-00270
679-0014-00055
580-0010-03860
679-0013-00540
679-0013-00650
679-0014-00020
679-0014-00015
679-0014-00010
570-0017-00380
015-0088-00370
570-0017-00330
679-0013-00330
679-0013-00510
679-0013-00690
679-0014-00210
679-0013-00560
679-0013-00670
679-0014-00050
679-0014-00030
679-0014-00040
570-0017-00390
015-0088-00350
015-0110-02950
580-0010-03890
679-0013-00370
679-0014-00170
015-0110-02960
580-0010-03981
580-0010-03982
580-0010-03980
679-0014-00120
679-0014-00100
679-0013-00730
570-0017-00410
015-0088-00450
679-0013-00450
679-0013-00570
679-0013-00610
679-0014-00260
580-0010-04010
679-0014-00160
015-0110-07970
679-0014-00860
679-0014-00820
015-0088-00500
015-0088-00490
015-0110-04700
679-0015-00220
679-0015-00190
679-0015-00170
679-0014-00870
679-0015-00300
679-0014-00890
679-0014-00840
679-0014-00850
679-0014-00730
570-0017-00520
015-0088-00530
015-0110-04720
580-0010-04020
679-0015-00330
679-0015-00230
679-0015-00010
570-0017-00540
679-0014-00910
679-0014-00915
679-0014-00660
570-0017-00630
015-0088-00620
015-0110-04730
679-0014-00900
679-0015-00410
679-0015-00250
679-0015-00260
679-0015-00270
679-0014-00940
679-0014-00921
679-0014-00920
679-0015-00160
679-0015-00110
015-0088-00640
015-0088-00650
015-0110-04750
679-0015-00790
679-0015-00770
679-0015-00650
679-0015-00610
679-0015-00800
679-0016-00060
570-0019-00370
570-0019-00340
570-0019-00330
015-0110-04840
015-0110-04841
679-0015-00455
679-0015-00490
679-0015-00680
679-0015-00630
015-0110-04850
580-0010-05740
679-0015-00771
679-0016-00010
679-0016-00170
679-0015-00730
679-0015-00570
570-0019-00420
570-0019-00410
015-0110-04880
679-0015-00530
679-0015-00690
679-0015-00742
679-0015-00780
679-0016-00100
679-0015-00740
679-0015-00741
679-0015-00550
679-0015-00600
015-0090-00010
015-0090-00015
570-0019-00460
570-0019-00450
570-0019-00430
015-0110-04890
015-0090-00020
015-0090-00025
015-0090-00032
015-0090-00041
015-0090-00030
679-0015-00695
090-0191-00010
260-0011-00210
260-0011-00090
260-0011-00100
260-0011-00060
260-0011-00050
260-0011-00010
015-0070-00050
015-0070-00020
015-0070-00011
015-0070-00010
015-0060-00320
015-0060-00310
015-0060-00294
015-0060-00280
015-0060-00283
015-0060-00170
015-0060-00150
015-0060-00140
015-0060-00130
015-0060-00060
015-0060-00050
015-0060-00020
015-0060-00010
015-0100-00860

Administrative

- 🟥 Township
- ▨ Cities
- Subdivision
- Parcels

Transportation

- Interstate
- US Hwy
- MN Hwy
- County State Aid Hwy
- Municipal State Aid Hwy
- County Road
- Railroads
- Township Road
- Township Road (UT)
- Municipal Street
- Other agency park & forest roads
- Military Road; Frontage Road; Airport Road
- Privately maintained public access road
- Connector (ramp)
- Other road; other local road
- Alleyway
- Non-trafficway
- Private road - restricted access

N

0 0.13 0.25 0.5 0.75 1

Miles

6	5	4	3	2	1
7	8	9	10	11	12
18	17	16	15	14	13
19	20	21	22	23	24
30	29	28	27	26	25
31	32	33	34	35	36

Township Section Grid

Prepared By:	St. Louis County Economic & Community Development www.stlouiscountymn.gov
Source:	St. Louis County, Minnesota
Date:	3/24/2025

Disclaimer: This is a compilation of records as they appear in the St. Louis County Offices affecting the area shown. This drawing is to be used only for reference purposes and the County is not responsible for any inaccuracies herein contained.

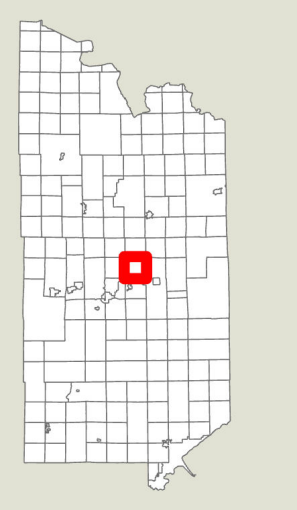© Copyright St. Louis County.
All Rights Reserved.