# Grand Lake 52-16

## Parcel Basemap

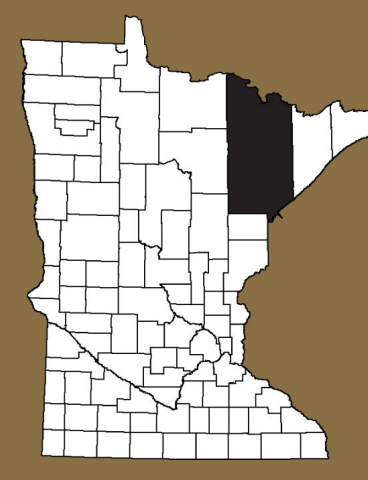



Chicken Creek
Spring Creek
N Independence Forest Rd
Independence Forest Rd
Forest Rd 1763
Uskabwanka Forest Rd
S Radio Rd
Us-Kab-Wan-Ka River
Moonlight Bay Trl
Bergen Lake Dr
Bergen Lake
Taft Rd
48
223
Sumac Dr
Lost Lake
Mud Lake
Lindman Rd
W Bowman Lake Rd
E Bowman Lake Rd
5645
974
Lost Lake Rd
Munger Shaw Rd
15
RLS NO 103
River Dr
Side Lake
Illgnus Island
Beaver River
Glacier Trl
5641
Bachelor Rd
5657
Esker Trl
5642
Beckman Rd
Fish Lake Shores Rd
Fish Lake Beach
Fish Lake Beach 1st Addition
Fish Lake Beach 2nd Addition
Fish Lake Beach 3rd Addition
Fish Lake
Third Lake
Hwy 8 Grade
Sullivan Creek
53
Superior Aero Estates
DeHavilland St
1
2
3
4
5
6
7
8
9
10
11
12
13
14
15
16
17
18
19
20
21
22
23
24
25
26
27
28
29
30
31
32
33
34
35
36
490-0010-05610
673-0010-04730
673-0010-04980
673-0010-05020
673-0010-04890
673-0010-05050
673-0010-05210
673-0010-05380
673-0010-05630
660-0010-04760
475-0010-00010
475-0010-00030
475-0010-01810
475-0010-01830
475-0010-01970
475-0010-03770
475-0010-03930
475-0010-04050
475-0010-05920
475-0010-06040
380-0020-00702
380-0020-00570
380-0020-00820
380-0020-00660
380-0020-00500
380-0020-00940
380-0020-00750
380-0020-00970
380-0020-00760
380-0020-00340
380-0020-00170
380-0020-00010
365-0010-00830
380-0020-01190
380-0020-01150
380-0020-01140
380-0020-01300
380-0020-01350
380-0020-01310
380-0020-01210
380-0020-01160
380-0020-00980
380-0020-01380
380-0020-01430
380-0020-01200
380-0020-01460
380-0020-01620
380-0020-01810
380-0020-01720
365-0010-01000
365-0010-01080
380-0020-01951
380-0020-01950
365-0010-01092
365-0010-01090
380-0020-02195
380-0020-02180
380-0020-02181
380-0020-02020
380-0020-02192
380-0020-02190
380-0020-01980
380-0020-01970
380-0020-02090
380-0020-02000
380-0020-02270
380-0020-02366
380-0020-02440
380-0020-02420
380-0020-02200
380-0020-02010
380-0020-02900
380-0020-02740
380-0020-02580
380-0020-03000
380-0020-02568
380-0020-02566
380-0020-02570
380-0020-02569
380-0020-02565
380-0020-02530
380-0020-02567
380-0020-02350
380-0020-03551
380-0020-03590
380-0020-03540
380-0020-03550
380-0020-03712
380-0020-03560
380-0020-03610
380-0020-03760
380-0020-03380
380-0020-03410
380-0020-03220
380-0020-03060
380-0020-03460
380-0020-03500
380-0020-03330
380-0020-03480
380-0020-03700
380-0020-03790
380-0020-03660
380-0020-03620
380-0020-03800
380-0020-03650
380-0020-03900
365-0010-03178
365-0010-03172
365-0010-03175
365-0010-03218
365-0010-03210
365-0010-03220
365-0010-03340
365-0010-03342
365-0010-03350
365-0010-03380
365-0010-03390
380-0020-03850
380-0020-04020
380-0020-04044
380-0020-03860
380-0020-04030
380-0020-04040
380-0020-03880
380-0020-03890
380-0020-03815
380-0020-03811
380-0020-04042
380-0020-04120
380-0020-04122
380-0020-04121
380-0020-04129
380-0020-04125
380-0020-04123
380-0020-04131
380-0020-04128
380-0020-04210
380-0020-04220
380-0020-04240
380-0020-04250
380-0020-04361
380-0020-04360
380-0020-04080
380-0020-04395
380-0020-04135
380-0020-04390
380-0020-04130
380-0020-04260
380-0020-04370
380-0020-04535
380-0020-04415
380-0020-04530
380-0020-04411
380-0145-00030
380-0145-00010
380-0145-00020
380-0020-04550
380-0020-04561
380-0020-04650
380-0020-04460
380-0020-04464
365-0010-05370
380-0020-04890
380-0020-04840
380-0020-04740
380-0020-04702
380-0020-04705
380-0020-04700
380-0020-04850
380-0020-04860
380-0020-04730
380-0020-05000
380-0020-04950
380-0020-04920
380-0020-04982
380-0020-04690
380-0020-04940
380-0020-04990
380-0020-04962
380-0020-05350
380-0020-05351
380-0020-05310
380-0020-05360
380-0020-05160
380-0020-05380
380-0020-05381
380-0020-05391
380-0020-05390
380-0020-05450
380-0020-05480
380-0020-05330
380-0020-05240
380-0020-04540
380-0020-04660
380-0020-04655
380-0020-04656
380-0020-04657
380-0020-04462
380-0020-04450
380-0020-04455
380-0020-04490
380-0020-04270
380-0020-04320
365-0010-05460
380-0020-04480
380-0020-04280
380-0020-04680
380-0020-04475
380-0020-04470
380-0020-04520
380-0020-04310
380-0020-04340
380-0020-04341
380-0020-04355
380-0020-04354
365-0010-05470
380-0020-05740
380-0020-05730
380-0020-05660
380-0020-05640
380-0020-05900
380-0020-05890
380-0020-05860
380-0020-05850
365-0010-05610
380-0020-05650
380-0020-05761
380-0020-05670
380-0020-05725
380-0020-05915
380-0020-05762
380-0020-05720
380-0020-05918
380-0020-05760
380-0020-05680
380-0020-05723
380-0020-05910
380-0020-05750
380-0020-05916
380-0020-06020
365-0010-05630
380-0020-05940
380-0020-05770
380-0020-05870
380-0020-05810
380-0020-05945
365-0010-05640
380-0020-05830
380-0020-05951
380-0020-05790
380-0020-05800
380-0020-05840
380-0020-05952
380-0020-06140
365-0010-05660
380-0020-05831
380-0020-05950
380-0010-00321
380-0010-00620
380-0010-00590
380-0010-00580
380-0010-00311
380-0010-00230
380-0010-00200
380-0010-00180
380-0010-00060
380-0010-00010
280-0011-00370
380-0010-00313
380-0010-00575
380-0010-00910
380-0010-00790
380-0010-00780
380-0010-00740
380-0010-01140
400-0010-00011
400-0010-00010
380-0155-00010
380-0155-00110

**Administrative**

- ▭ Township
- ▭ Cities
- ▭ Subdivision
- ▭ Parcels

**Transportation**

- Interstate
- US Hwy
- MN Hwy
- County State Aid Hwy
- Municipal State Aid Hwy
- County Road
- Railroads
- Township Road
- Township Road (UT)
- Municipal Street
- Other agency park & forest roads
- Military Road; Frontage Road; Airport Road
- Privately maintained public access road
- Connector (ramp)
- Other road; other local road
- Alleyway
- Non-trafficway
- Private road - restricted access

N

0 0.13 0.25 0.5 0.75 1

Miles

| | | | | | |
|---|---|---|---|---|---|
| 6 | 5 | 4 | 3 | 2 | 1 |
| 7 | 8 | 9 | 10 | 11 | 12 |
| 18 | 17 | 16 | 15 | 14 | 13 |
| 19 | 20 | 21 | 22 | 23 | 24 |
| 30 | 29 | 28 | 27 | 26 | 25 |
| 31 | 32 | 33 | 34 | 35 | 36 |

Township Section Grid

Prepared By: St. Louis County
Economic & Community Development
www.stlouiscountymn.gov

Source: St. Louis County, Minnesota

Date: 3/24/2025

**Disclaimer:** This is a compilation of records as they appear in the St. Louis County Offices affecting the area shown. This drawing is to be used only for reference purposes and the County is not responsible for any inaccuracies herein contained.

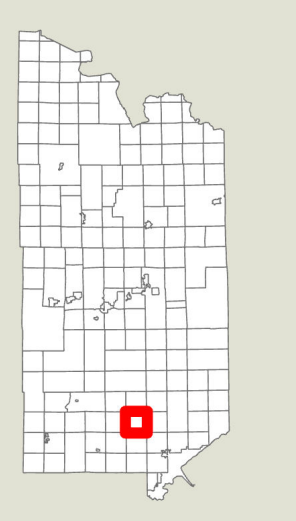© Copyright St. Louis County.
All Rights Reserved.